


CROQUIS ALDEA EL TRAPICHE, EL ADELANTO, JUTIAPA



HACIA CABECERA MUNICIPAL DE EL ADELANTO



HACIA YUPILTEPEQUE y JUTIAPA

HACIA ZONA AGRÍCOLA y ALDEA EL CALVARIO, YUPILTEPEQUE

HACIA ZONA AGRÍCOLA y ALDEA EL JICARO, YUPILTEPEQUE

HACIA ZAPOTITLÁN

REFERENCIAS

-  PUESTO DE SALUD
-  CENTROS EDUCATIVOS
-  TEMPLOS CATÓLICOS
-  RIACHUELOS Y QUEBRADAS
-  CALLE ASFALTADA, RUTA DEPARTAMENTAL (RD-JUT-25)
-  CALLE ASFALTADA, RUTA DEPARTAMENTAL (RD-JUT-26)
-  CALLES DE TERRACERÍA Y PAVIMENTADAS

ESCUELA PRIMARIA

INSTITUTO BÁSICO DE TELESECUNDARIA

COORDENADA GEOGRÁFICA:

LATITUD NORTE: 14° 10' 3.40"
LONGITUD OESTE: 89° 48' 42.01"

FUENTE:
MUNICIPALIDAD DE EL ADELANTO